



























- LEYENDA -

-  Línea subterránea 220 kV proyectada en la Comunidad de Madrid
-  Perforación dirigida
-  Línea aérea 220 kV proyectada en la Comunidad de Castilla-La Mancha
-  Línea subterránea 220 kV proyectada en la Comunidad de Castilla-La Mancha

CLASIFICACIÓN DEL SUELO:

-  SUELO URBANO
-  SUELO URBANIZABLE N° 5 ~~DE PROTECCIÓN~~
-  SISTEMA GENERAL
-  2. NO LÍNEA SUJETO A PROTECCIÓN
-  4.1 CANTON T. RESERVA Y ~~PROTECCIÓN~~
-  8 MONITEO RESERVADO ~~PROTECCIÓN~~
-  M.1 INTERÉS PARASISTÉMICO
-  M.2 INTERÉS NATURAL
-  IV. INTERÉS EPIGEOLÓGICO
-  SUELO NO URBANIZABLE ZONA
-  RESERVA DE LA RED REGIONAL
-  RESERVA BASE B. A. N.A.
-  LÍMITE PROTECCIÓN HENARES 100 m.
-  PREVISIÓN DE ACCESO PRIORITARIO
DESDE LA RED REGIONAL
-  ÁREA DE RESERVA DE
PROTECCIÓN ARQUEOLÓGICA
-  RED DE CAMINOS
-  VÍAS PÉCUIARIAS SILLER L.P.
-  ① CORRAL DE SANTOROZ
-  ② COLADA DE LOS OCHOCHES
-  ③ COLADA DE ACCESO A LA
DENSIDAD DE VALLEJOZARDA
-  ④ COLADA DE LA
MANCHA DE ANCHILLOS
-  ⑤ COLADA DE LA DENSIDAD UNIVERSITARIA

GOBIERNO DE LOS SANTOS DE LA HUMOSA

SECRETARÍA DE PLANEACIÓN Y DESARROLLO

Expediente e información pública por el presente se hace saber que el día 25 de mayo de 2011 se publicó en el periódico oficial de este municipio el Decreto No. 001-2011, que establece las normas de planeación y desarrollo municipal.

GOBIERNO DE LOS SANTOS DE LA HUMOSA

SECRETARÍA DE PLANEACIÓN Y DESARROLLO

Aprobado por el señor Alcalde Municipal de los Santos de la Humosa, en sesión de cabildo, el día 25 de mayo de 2011.

**MODIFICACIÓN (PUNTUAL) DE LAS
NORMAS SUBSIDIARIAS DE
PLANEAMIENTO MUNICIPAL
DE LOS SANTOS DE LA HUMOSA**

EXP. 001-2011

SE ALISTADO DE AUTORIZACIONES

01-06-2011

GOBIERNO DE LOS SANTOS DE LA HUMOSA

SECRETARÍA DE PLANEACIÓN Y DESARROLLO

EXP. 001-2011

ALCALDE

P-3-b

FECHA: 5/10/2009

0 10 00 200 300 400 500